



Le Cappelle di Menzonio



APAV

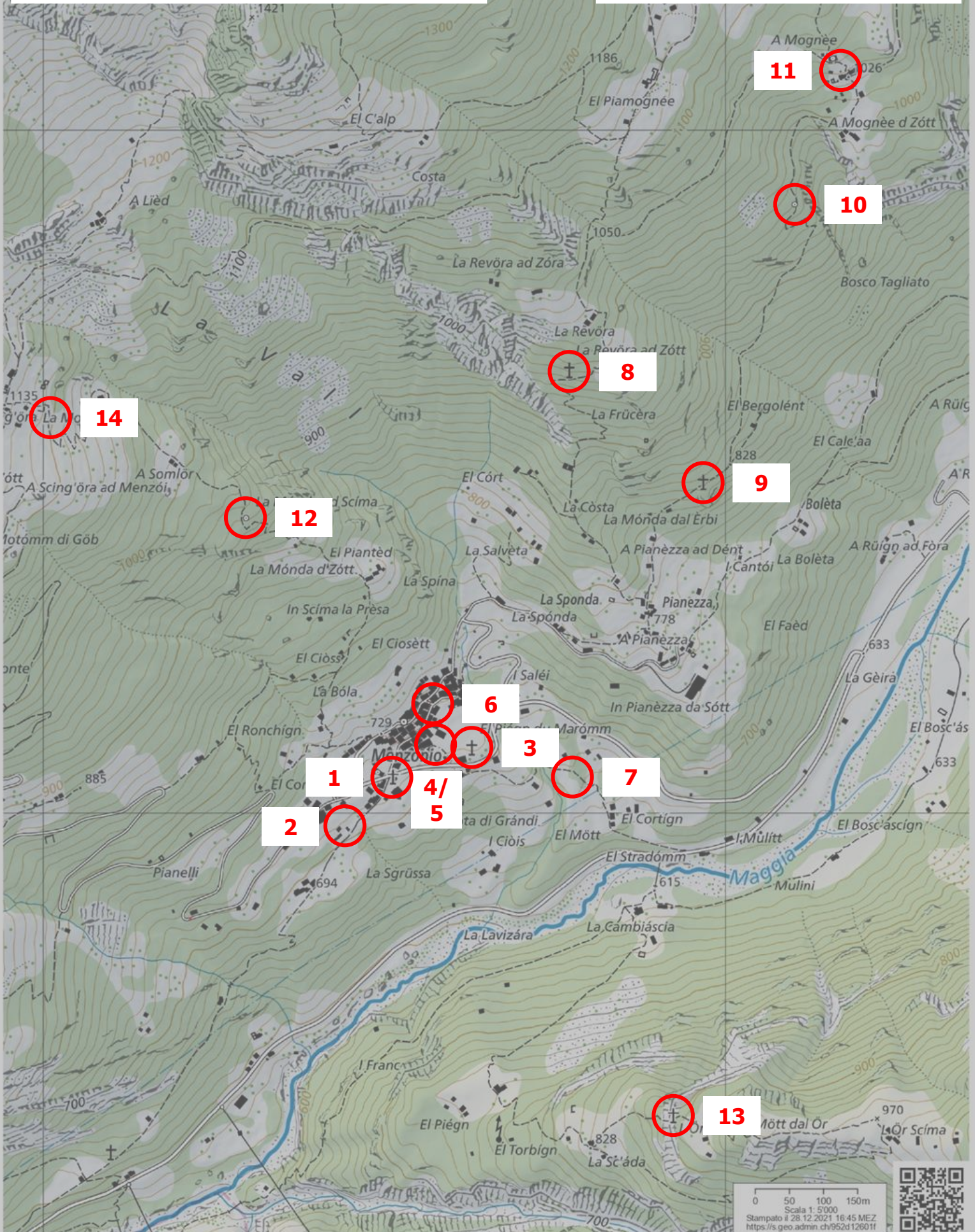
Associazione per la protezione del
patrimonio artistico e architettonico
di Valmaggia

Al Stradòn da Còi 18
6678 Coglio

www.apav.ch

Tutte le cartine presenti in questo album sono state riprodotte con l'autorizzazione di swisstopo (BA 18019)

Cappelle di Menzonio (MECAP 1-14)



Comune LAVIZZARA: 6692 Menzonio

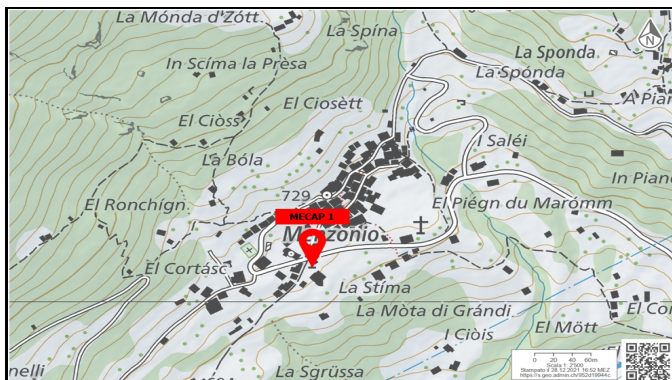
Coord. 692°512 / 135°042

Frazione --

Altitudine 711 m s.l.m.

Località Menzonio

No. mapp. 130



2018

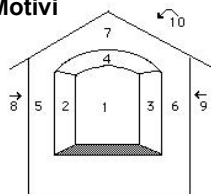
Data costr. 1803

Pittore "Sconosciuto No. 06"

Restauri

Oss. Alla base della nicchia è stata posata una nuova mensola di beola

Motivi



Motivo 1

Madonna (che mostra il Libro della Sapienza) col Bambino e tre putti

Motivi 2-10

2. Santo irricognoscibile: S. Filippo apostolo ?
3. Santo irricognoscibile S. Giacomo Minore ?
4. Padre Eterno con globo e scettro in mano
5. Fregi decorativi in finto marmo
6. id.
7. id. e scritta "G. GASPARE CAMESO 1803"
8. Santo irricognoscibile
9. Santo irricognoscibile
10. Croce



Comune LAVIZZARA: 6692 Menzonio

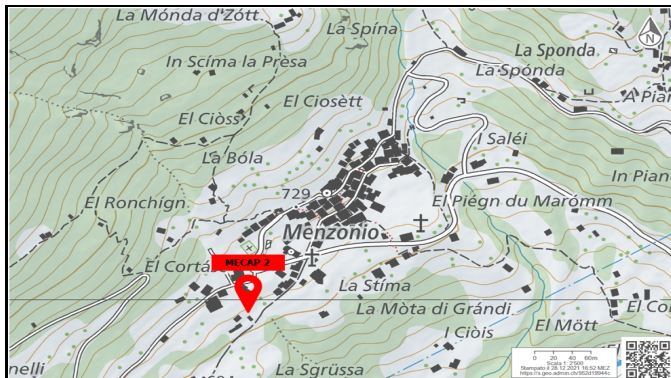
Coord. 692°449 / 134°979

Frazione --

Altitudine 702 m s.l.m.

Località Menzonio

No. mapp. 54



2023

Data costr. 1957

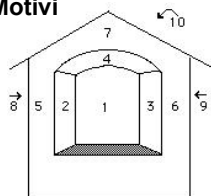
Pittore Ernst AEBI ? da Muralto (1896-1972)

Restauri

Oss. Cappella posta in memoria dell'antico oratorio (1675-1873) distrutto da una frana nel 1872 e in memoria di una persona scampata a un fulmine in una giornata serena del 1954

Motivi 2-10

Motivi



Motivo 1

Madonna delle Ciliege (Madonna col Bambino con in sottofondo un ciliegio)

- 2.
- 3.
- 4.
- 5.
- 6.
- 7.
- 8.
- 9.
- 10.



Comune LAVIZZARA: 6692 Menzonio

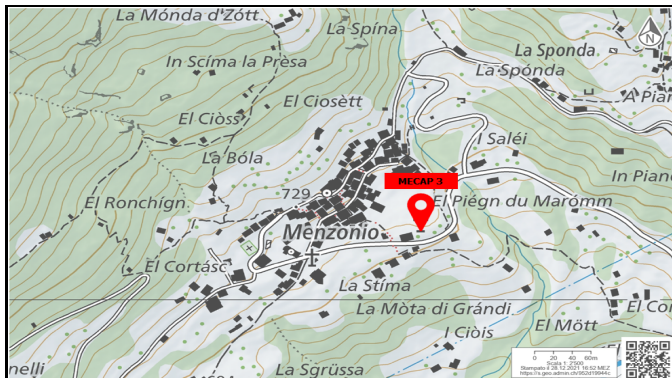
Coord. 692°627 / 135°086

Frazione --

Altitudine 711 m s.l.m.

Località Campagna

No. mapp. 86



2023

Data costr. Ignota

Pittore Ignoto / Enrico GRANDI ? da Menzonio (1912-1988)

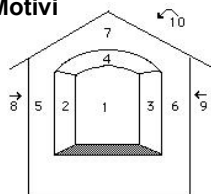
Restauri 1937: restauro pittorico (E. Grandi o Conti)

Oss. Da questa cappella passava sia la processione delle Rogazioni (prima dell'Ascensione) che quella dell'Ascensione stessa

Motivi 2-10

- 2. Sfondo celeste decorato da stelline
- 3. id.
- 4. id.
- 5.
- 6.
- 7. Fregi decorativi in finto marmo
- 8.
- 9.
- 10.

Motivi



Motivo 1

Statua della Madonna di Lourdes su sfondo blu a stelle (lo sfondo è del 1937)



Comune LAVIZZARA: 6692 Menzonio

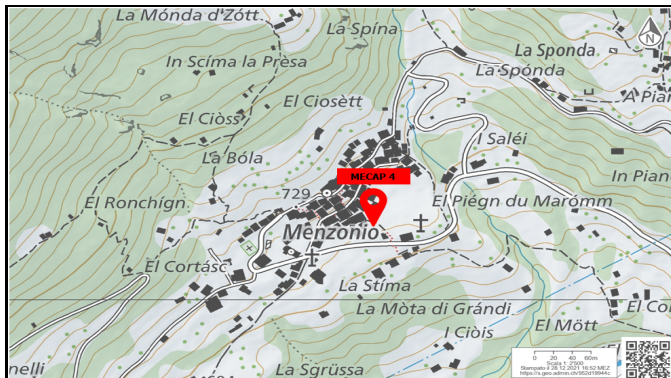
Coord. 692'579 / 135'090

Frazione --

Altitudine 713 m s.l.m.

Località Campagna

No. mapp. 71



Data costr. 1832

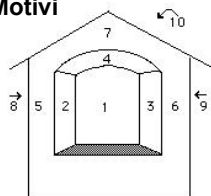
Pittore Ignoto

Restauri

Oss.



Motivi



Motivo 1

Madonna dei Sette Dolori

Motivi 2-10

2. S. Giuseppe
3. S. Antonio da Padova
4. Spirito Santo sotto forma di colomba
- 5.
- 6.
- 7.
8. In un med.: S. Anna e la Madonna bambina
9. in un med.: S. Giovanni Battista
- 10.



Comune LAVIZZARA: 6692 Menzonio

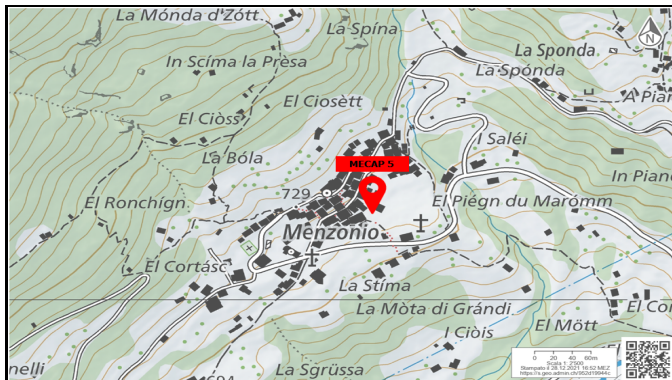
Coord. 692'577 / 135'106

Frazione --

Altitudine 714 m s.l.m.

Località Menzonio

No. mapp. 76



Data costr. 1779

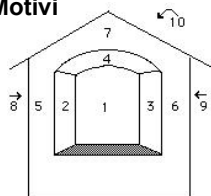
Pittore Ignoto

Restauri 2010 ca.



Oss.

Motivi



Motivo 1

Madonna col Bambino che porge il Rosario a S. Domenico sotto lo sguardo di S. Caterina da Siena e cinque putti

Motivi 2-10

2. S. Giovanni Battista
3. S. Giuseppe
4. Fregi decorativi e cartiglio con due putti
5. Santo guerriero romano con spada e bambino
6. S. Antonio da Padova e bambino
7. Cartigli con il Padre Eterno e lo Spirito Santo
8. Natività
- 9.
- 10.



Comune LAVIZZARA: 6692 Menzonio

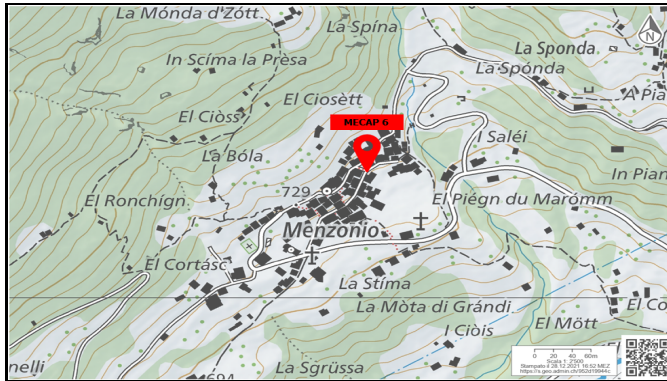
Coord. 692°570 / 135°158

Frazione --

Altitudine 721 m s.l.m.

Località Menzonio

No. mapp. 611



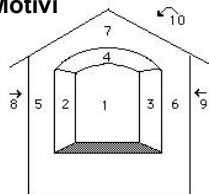
Data costr. 1760

Pittore Ignoto / Gianfredo CAMESI da Menzonio, firmato

Restauri 1910 ca.: intervento pittorico (A. Anzini)
1957: tela della Pietà

Oss. In data ignota nella nicchia fu collocata una tela con la Crocifissione (ora nell'oratorio) sostituita, nel 1957, da quella della Pietà

Motivi



Motivo 1

Tela rappresentante la Pietà con Madonna e Maria Maddalena

Motivi 2-10

2. Arcangelo Michele che sconfigge il demonio
3. Natività
4. Padre Eterno con globo in mano
5. Fregi decorativi vegetali
6. id.
7. id., cartiglio
8. Scheletro con falce e clessidra nelle mani
9. Velo di Veronica
- 10.



Comune LAVIZZARA: 6692 Menzonio

Coord. 692°776 / 135°051

Frazione --

Altitudine 663 m s.l.m.

Località Piégn do Maron

No. mapp. 295



Data costr. 1874

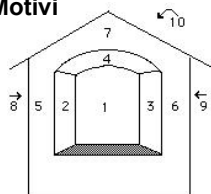
Pittore Giacomo PEDRAZZI da Cerentino (1811-1879)

Restauri

Oss. La croce in ferro fu collocata sulla cappella tra gli anni '50 e '60 del Novecento. Prima si trovava su un sasso lì vicino

2014

Motivi



Motivo 1

Madonna Ausiliatrice

Motivi 2-10

2. S. Rocco
3. S. Biagio
4. Due putti e Croc. con Maria e S. Giovanni Ap.
5. Fregi decorativi finto marmo
6. id.
7. Cartiglio
8. Croce in ferro
- 9.
- 10.



Comune LAVIZZARA: 6692 Menzonio

Coord. 692°770 / 135°638

Frazione --

Altitudine 983 m s.l.m.

Località Revöra

No. mapp. 591



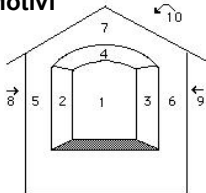
Data costr. 1711

Pittore Enrico GRANDI da Menzonio (1912-1988), firmato

Restauri 1963: intervento pittorico e scomparsa della Madonna Addolorata
2015: restauro pittorico (S. Gros)


Oss.

Motivi



Motivo 1

Pietà



Motivi 2-10

- 2.
- 3.
- 4.
- 5.
- 6.
- 7.
- 8.
- 9.
- 10.



Comune LAVIZZARA: 6692 Menzonio

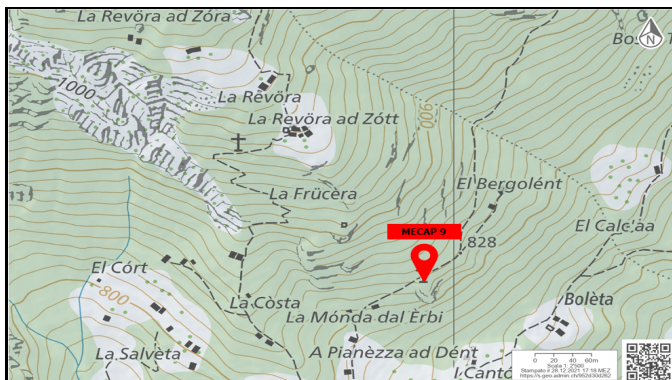
Coord. 692°968 / 135°474

Frazione --

Altitudine 826 m s.l.m.

Località Monda

No. mapp. 591



2018

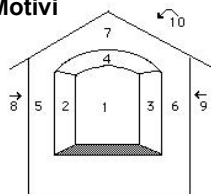
Data costr. 1874

Pittore Giacomo PEDRAZZI da Cerentino (1811-1879)

Restauri

Oss.

Motivi



Motivo 1

Madonna del Rosario

Motivi 2-10

2. S. Luigi Gonzaga
3. S. Domenico
4. Croce
- 5.
- 6.
7. Cartiglio
- 8.
- 9.
- 10.



Comune LAVIZZARA: 6692 Menzonio

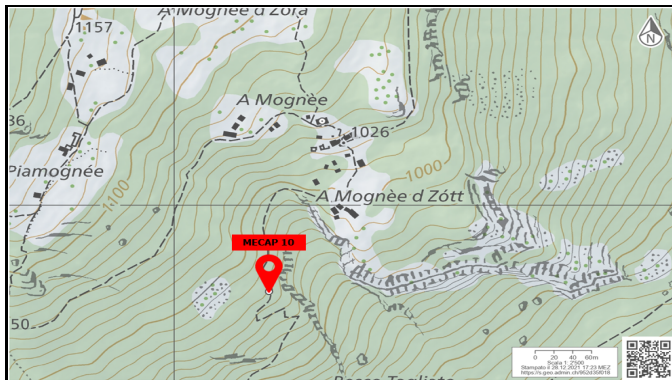
Coord. 693°100 / 135°892

Frazione --

Altitudine 973 m s.l.m.

Località Sentiero Pianéza-Mognèe

No. mapp. 591



Data costr. 1874

Pittore Giacomo PEDRAZZI da Cerentino (1811-1879)

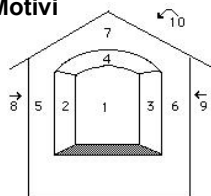
Restauri 2013 ?

Oss. La cappella era luogo di sosta per la III processione delle Rogazioni e per la processione di S. Giovanni Battista a Mognèe

Motivi 2-10

2. S. Rocco
3. Angelo custode
4. Spirito Santo sotto forma di colomba
5. S. Giuseppe
6. S. Giovanni Battista
7. Cartiglio
- 8.
- 9.
- 10.

Motivi



Motivo 1

Madonna del Carmelo



Comune LAVIZZARA: 6692 Menzonio

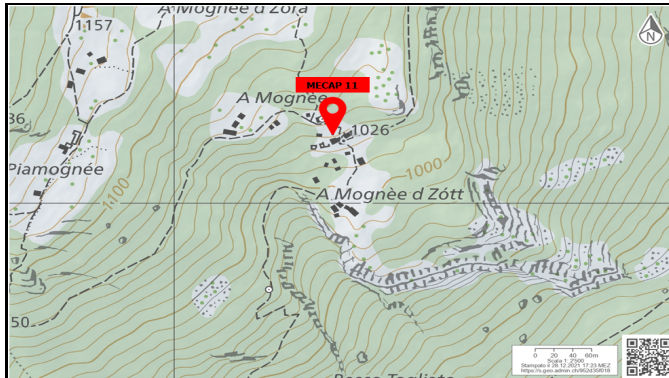
Coord. 693°169 / 136°086

Frazione --

Altitudine 1040 m s.l.m.

Località Mognèe

No. mapp. 537



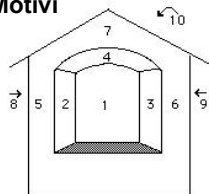
Data costr. Ignota

Pittore Ignoto

Restauri

Oss.

Motivi




Motivo 1

Madonna di Re

Motivi 2-10

2. S. Giovanni Battista
3. S. Carlo Borromeo
4. Spirito Santo sotto forma di colomba
- 5.
- 6.
7. Nella nicchia: ostensorio
- 8.
- 9.
- 10.



Comune LAVIZZARA: 6692 Menzonio
Frazione --
Località Sentiero Menzonio-Scing'iora

Coord. 692'297 / 135'432
Altitudine 948 m s.l.m.
No. mapp. 591C



Data costr. 1910

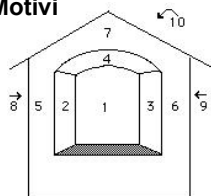
Pittore Ignoto

Restauri 1987: sistemazione del tetto
 2015: restauro pittorico (S. Gros)

Oss.

2014

Motivi




Motivo 1

Statua della Madonna Immacolata su uno sfondo azzurro decorato con stelle e fregi decorativi floreali

Motivi 2-10

2. Fregi decorativi floreali e corona
3. id.
4. Spirito Santo sotto forma di colomba
5. Fregi decorativi in finto marmo e cartiglio
6. id.
7. Fregi decorativi floreali che risaltano la "M"
- 8.
- 9.
- 10.



Comune LAVIZZARA: 6692 Menzonio

Coord. 692°923 / 134°546

Frazione --

Altitudine 904 m s.l.m.

Località Sentiero tra Sc'ciada e Oer

No. mapp. 590



Data costr. Ignota

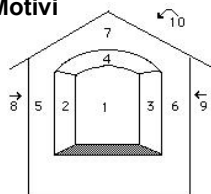
Pittore Ignoto

Restauri

Oss. La statua è stata collocata nella nicchia a probabile sostituzione del dipinto primitivo

2014

Motivi





Motivo 1

Statua della Madonna di Lourdes

Motivi 2-10

2. Un angelo o un arcangelo
3. S. Antonio da Padova col Bambino
4. Spirito Santo sotto forma di colomba
- 5.
- 6.
- 7.
- 8.
- 9.
- 10.



Comune LAVIZZARA: 6692 Menzonio

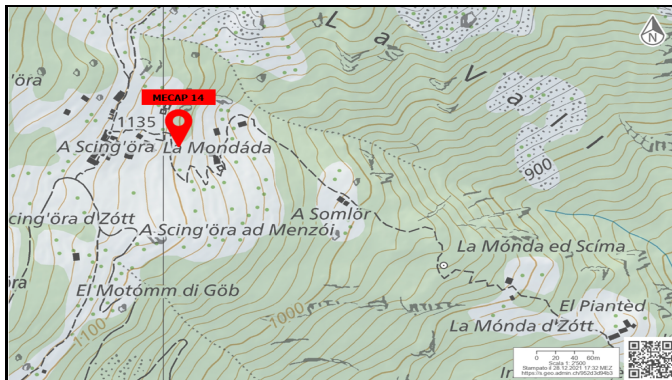
Coord. 692°016 / 135°579

Frazione --

Altitudine 1093 m s.l.m.

Località Scing'iora

No. mapp. 254



2014

Data costr. 1899 ?

Pittore Ignoto

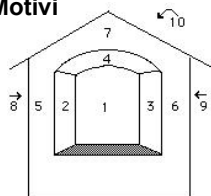
Restauri

Oss. La statua è stata collocata nella nicchia a probabile sostituzione del dipinto primitivo

Motivi 2-10


- 2.
- 3.
- 4.
- 5.
- 6.
- 7.
- 8.
- 9.
- 10.

Motivi




Motivo 1

Statua della Madonna di Lourdes



Comune
Frazione
Località Mugnée

Coord.
Altitudine m s.l.m.
No. mapp.



Data costr. Ignota

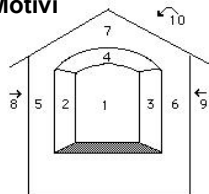
Pittore Ignoto

Restauri

Oss.



Motivi



Motivo 1

Madonna con Bambino

Motivi 2-10

- 2.
- 3.
- 4.
- 5.
- 6.
- 7.
- 8.
- 9.
- 10.

